Mapa do celów projektowych Skala 1:500

Województwo: łódzkie
Miasto: Piotrków Trybunalski
Jedn. ewidencyjna: 106201_1
Obręb ewidencyjny: 0013
Działka: 43/4, 138/6, 138/5
Ulica: Pawłowska

SPORZĄDZIŁ:

GEO-LEX
USŁUGI GEODEZYJNO-KARTOGRAFICZNE I BHP
Katarzyna Wiśniewska
97-306 Grabica, KAFAR 14b
tel. 728 914 479 tel. 603 640 212
NIP 771 218 52 41 biuro@geo-lex.pl

GEODETA UPRAWNIONY
Świadectwo GGK Nr 18480
mgr inż. Tomasz Wiśniewski
tel. 728 914 479

Nie wyklucza się istnienia innych, nie wykazanych na niniejszej mapie urządzeń podziemnych, które nie były zgłoszone do inwentaryzacji geodezyjnej. Za przewody nie zgłoszone do inwentaryzacji wykonawca niniejszej mapy nie ponosi odpowiedzialności.

Punkty osnowy geodezyjnej podlegają ochronie (Ustawa z dn. 17.05.1989 r. Prawo Geodezyjne i Kartograficzne. Rozporządzenie Ministra Spraw Wewnętrznych i Administracji z dn. 15.04.1999 r. – Dziennik Ustaw Nr 2020.1357

—·—·—·—·— zakres opracowania mapy

Układ współrzędnych 2000_21.
Układ wysokościowy EVRF2007.
Nr zgłoszenia: IMG.6640.560.2024
Mapa aktualna na 05.06.2024

Oświadczenie Geodety

Zgodnie z art. 12b ust. 5a–5c ustawy z dnia 17 maja 1989 r. Prawo geodezyjne i kartograficzne oświadczam, że niniejszy dokument został opracowany w wyniku prac geodezyjnych, których rezultaty zawiera operat techniczny pozytywnie zweryfikowany przez organ Służby Geodezyjnej i Kartograficznej, który otrzymał zgłoszenie prac.

Dane identyfikujące zgłoszenie prac:	IMG.6640.560.2024
Nazwa organu Służby Geodezyjnej i Kartograficznej, który otrzymał zgłoszenie prac:	PREZYDENT MIASTA PIOTRKOWA TRYBUNALSKIEGO
Numer oraz data wystawienia pozytywnego protokołu weryfikacji prac:	Protokół IMG.6640.560.2024_1_p1 Operat P.1062.2024.570 z 21.06.2024
Wykonawca prac geodezyjnych:	GEO–LEX USŁUGI GEODEZYJNO–KARTOGRAFICZNE I BHP Katarzyna Wiśniewska 97–306 Grabica, Kafar 14b
Kierownik prac geodezyjnych:	Tomasz Wiśniewski
Numer uprawnień zawodowych Kierownika prac geodezyjnych:	18480
Jestem świadomy odpowiedzialności karnej za złożenie fałszywego oświadczenia	
Pieczęć i podpis Kierownika prac geodezyjnych:	GEODETA UPRAWNIONY Tomasz Wiśniewski

Oświadczenie to jest równoważne z klauzulą urzędową, której wzór stanowi załącznik numer 5 do rozporządzenia Ministra administracji i Cyfryzacji z dnia 5 września 2013 r. w sprawie organizacji i trybu prowadzenia państwowego zasobu geodezyjnego i kartograficznego.

SZKIC LOKALIZACJI

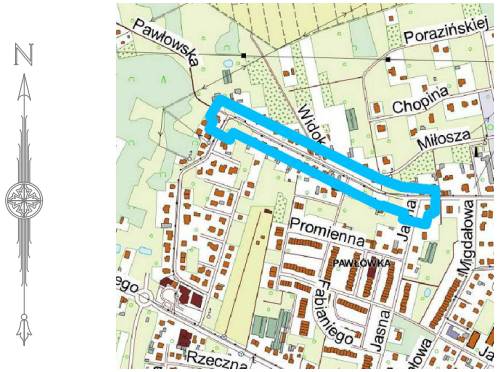
N
Pawłowska
Porazińskiej
Chopina
Widok
Miłosza
Promienna
PAWŁÓWKA
Jana
Migdałowa
Fabianiego
Jasna
Rzeczna

Mapa do celów projektowych Skala 1:500

Województwo: łódzkie
Miasto: Piotrków Trybunalski
Jedn. ewidencyjna: 106201_1
Obręb ewidencyjny: 0012, 0013
Ulica: Pawłowska

SPORZĄDZIŁ:

GEO-LEX
USŁUGI GEODEZYJNO-KARTOGRAFICZNE I BHP
Katarzyna Wiśniewska
97-306 Grabica, KAFAR 14b
tel. 728 914 479 tel. 603 640 212
NIP 771 218 52 41 biuro@geo-lex.pl

GEODETA UPRAWNIONY
Świadectwo GGK Nr 18480
mgr inż. Tomasz Wiśniewski
tel. 728 914 479

Nie wyklucza się istnienia innych, nie wykazanych na niniejszej mapie urządzeń podziemnych, które nie były zgłoszone do inwentaryzacji geodezyjnej. Za przewody nie zgłoszone do inwentaryzacji wykonawca niniejszej mapy nie ponosi odpowiedzialności.

Punkty osnowy geodezyjnej podlegają ochronie (Ustawa z dn. 17.05.1989 r. Prawo Geodezyjne i Kartograficzne. Rozporządzenie Ministra Spraw Wewnętrznych i Administracji z dn. 15.04.1999 r. – Dziennik Ustaw Nr 2020.1357

—·—·—·—·— zakres opracowania mapy

Układ współrzędnych 2000_21.
Układ wysokościowy EVRF2007.
Nr zgłoszenia: IMG.6640.305.2024
Mapa aktualna na 27.03.2024

Oświadczenie Geodety

Zgodnie z art. 12b ust. 5a–5c ustawy z dnia 17 maja 1989 r. Prawo geodezyjne i kartograficzne oświadczam, że niniejszy dokument został opracowany w wyniku prac geodezyjnych, których rezultaty zawiera operat techniczny pozytywnie zweryfikowany przez organ Służby Geodezyjnej i Kartograficznej, który otrzymał zgłoszenie prac.

Dane identyfikujące zgłoszenie prac:	IMG.6640.305.2024
Nazwa organu Służby Geodezyjnej i Kartograficznej, który otrzymał zgłoszenie prac:	PREZYDENT MIASTA PIOTRKOWA TRYBUNALSKIEGO
Numer oraz data wystawienia pozytywnego protokołu weryfikacji prac:	Protokół IMG.6640.305.2024_1_p1 Operat P.1062.2024.335 z 11.04.2024
Wykonawca prac geodezyjnych:	GEO–LEX USŁUGI GEODEZYJNO–KARTOGRAFICZNE I BHP Katarzyna Wiśniewska 97–306 Grabica, Kafar 14b
Kierownik prac geodezyjnych:	Tomasz Wiśniewski
Numer uprawnień zawodowych Kierownika prac geodezyjnych:	18480
Jestem świadomy odpowiedzialności karnej za złożenie fałszywego oświadczenia	
Pieczęć i podpis Kierownika prac geodezyjnych:	GEODETA UPRAWNIONY Tomasz Wiśniewski

Oświadczenie to jest równoważne z klauzulą urzędową, której wzór stanowi załącznik numer 5 do rozporządzenia Ministra administracji i Cyfryzacji z dnia 5 września 2013 r. w sprawie organizacji i trybu prowadzenia państwowego zasobu geodezyjnego i kartograficznego.

SZKIC LOKALIZACJI

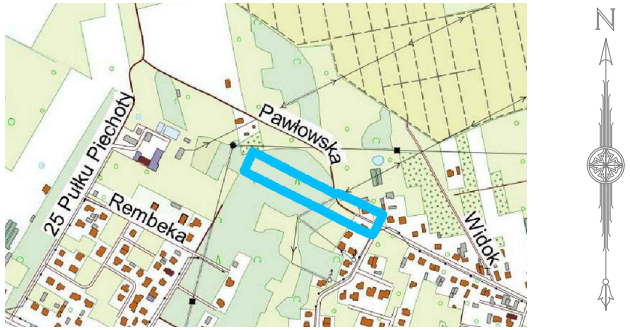
N
25 Pułku Piechoty
Pawłowska
Rembeka
Widok

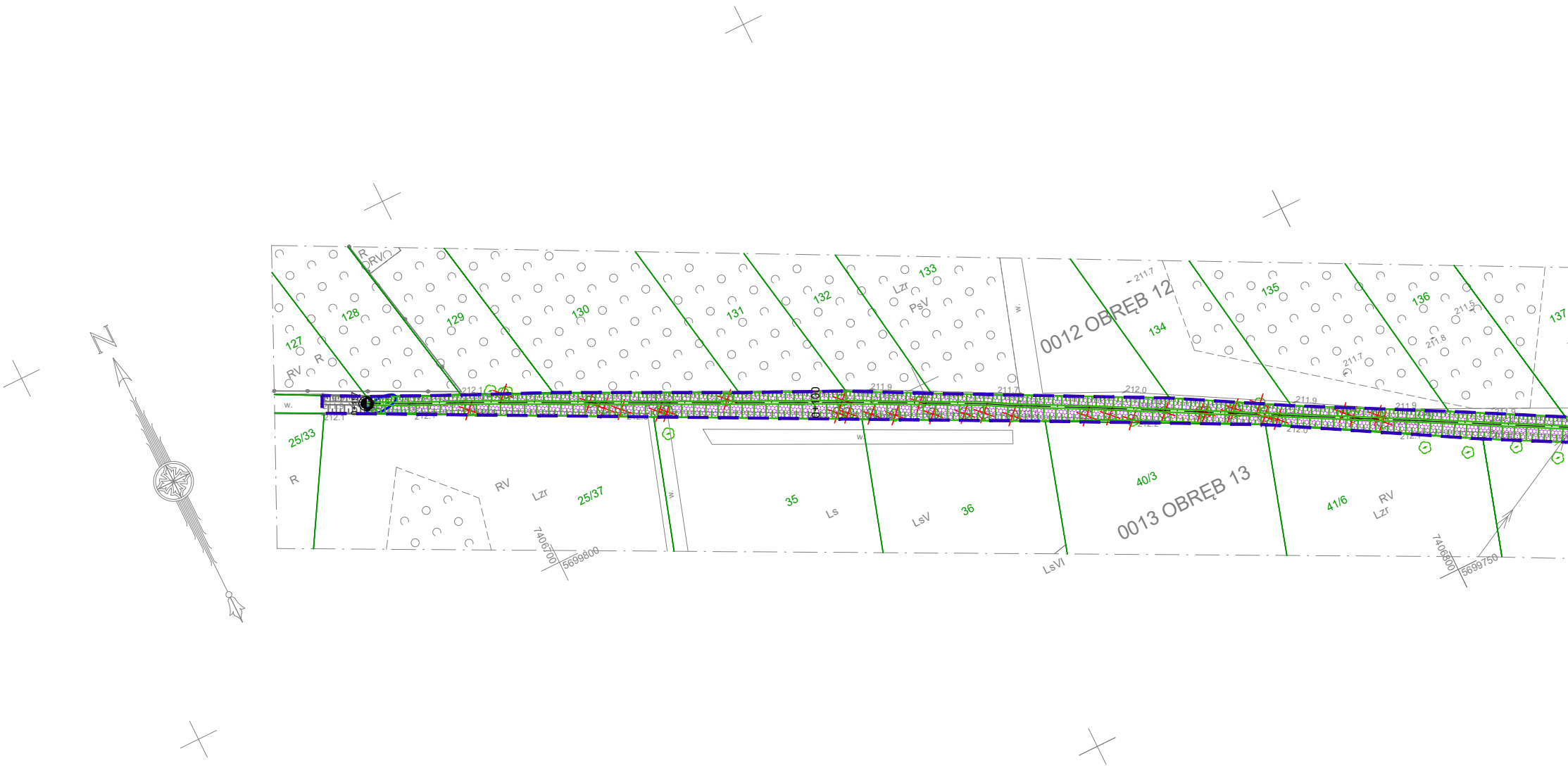
N
0012 OBRĘB 12
0013 OBRĘB 13
127
128
129
130
131
132
133
134
135
136
137
25/33
25/37
35
36
40/3
41/6
R
RV
Lzr
PsV
Ls
LsV
LsVI
w.
0+100
211.7
211.9
211.8
211.5
212.0
212.1
7406700
5699800
7406800
5699750

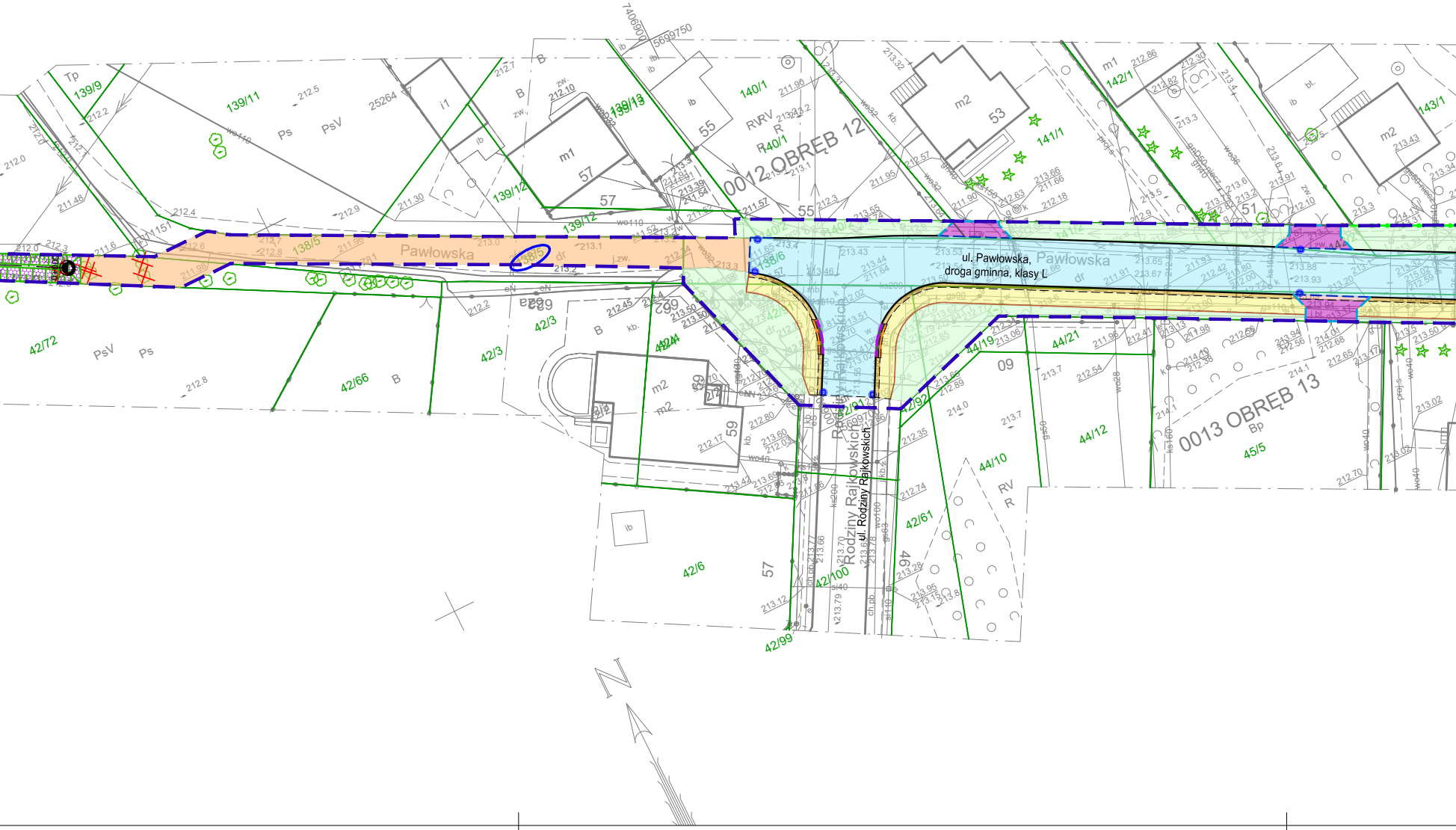
ul. Pawłowska,
droga gminna, klasy L
ul. Rodziny Rajkowskich
Rodziny Rajkowskich
Pawłowska
0012 OBRĘB 12
0013 OBRĘB 13
139/9
139/11
139/12
139/13
138/5
138/6
140/1
140/2
141/1
142/1
143/1
42/72
42/66
42/3
42/4
42/6
42/99
42/100
42/91
42/92
42/61
44/19
44/21
44/10
44/12
45/5
53
55
57
59
51
m1
m2
Ps
PsV
RV
R
B
Bp
Tp
5699750
7406900
25264

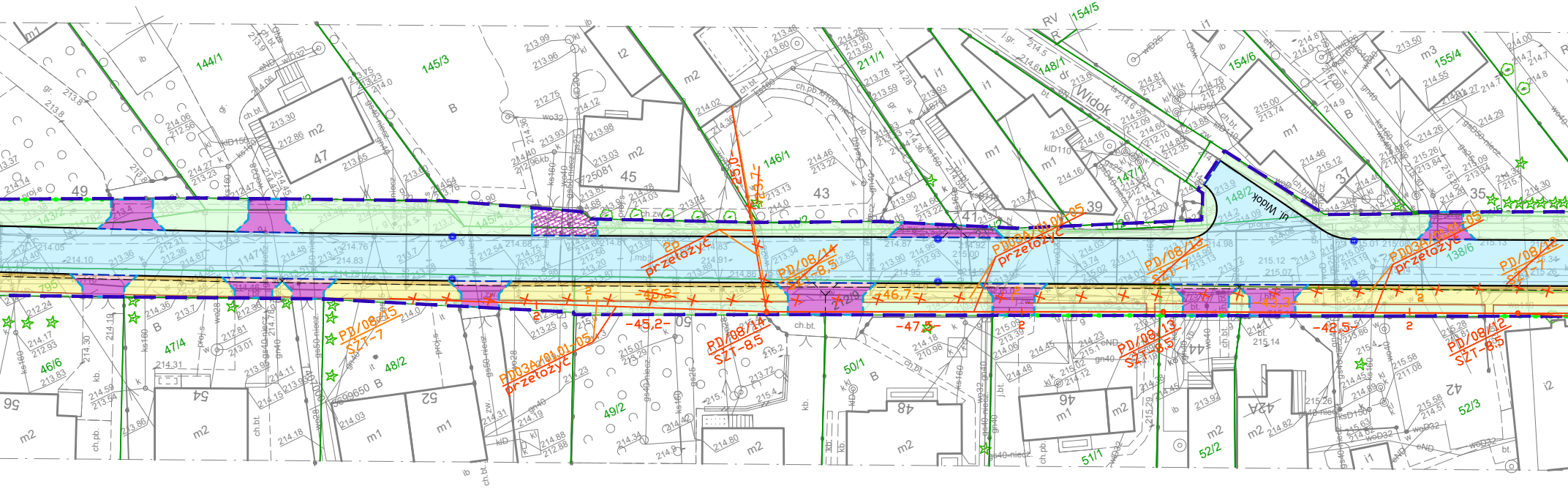

144/1
145/3
146/1
147/1
148/1
148/2
154/5
154/6
155/4
143/2
138/6
47/4
46/6
48/2
49/2
50/1
51/1
52/2
52/3
49
47
45
43
41
39
37
35
56
54
52
50
48
46
44
42A
42
ul. Widok
przełożyć
PD/08/14
SZT-8,5
PD/08/15
SZT-7
PD/08/13
PD/08/12
SZT-8,5
PD03A/01.01-05
-45,2-
-46,7-
-47,5-
-42,5-
-43,3-
m1
m2
m3
ch.bt.
kb.
ch.pb.

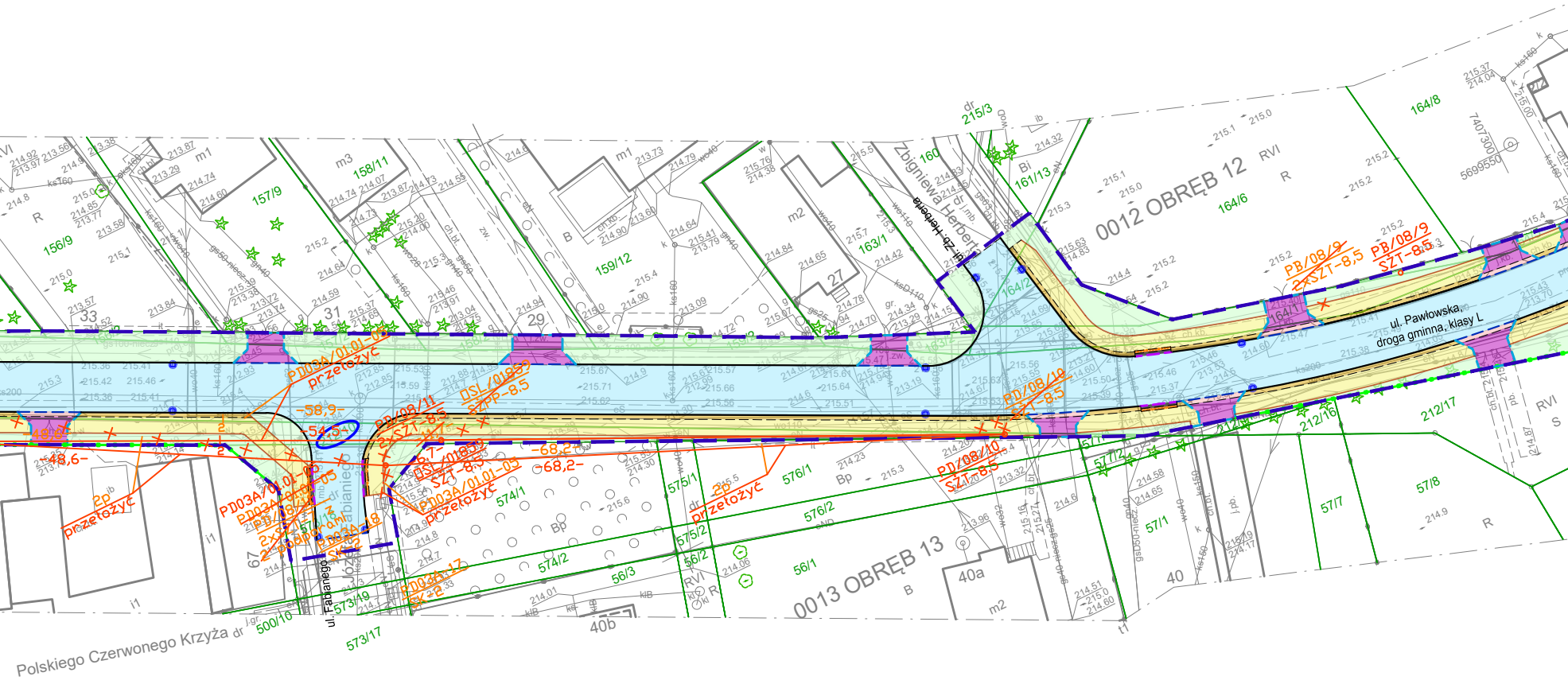
0012 OBRĘB 12
0013 OBRĘB 13
ul. Pawłowska,
droga gminna, klasy L
Zbigniewa Herberta
ul. Zb. Herberta
ul. Fabianego
Józefa Fabianiego
Polskiego Czerwonego Krzyża
PD03A/01.01-05
przełożyć
DSL/01859
SZPP-8,5
PB/08/11
2xSZT-8,5
PB/08/9
2xSZT-8,5
PB/08/9
SZT-8,5
PD/08/10
SZT-8,5
PD/08/10
SZT-8,5
DSL/01859
SZT-8,5
PD03A/01.01-05
przełożyć
PD03A/01.01-05
PB/08/12
2xSZT-8,5
podpora
Zp
przełożyć
Zp
przełożyć
PD03A/01.17
SK+2
-58,9-
-54,5-
-48,6-
-68,2-
-68,2-
156/9
157/9
158/11
159/12
160
161/13
163/1
164/2
164/1
164/6
164/8
215/3
212/17
212/16
57/8
57/7
57/1
57/2
576/1
576/2
575/1
575/2
574/1
574/2
56/1
56/2
56/3
573/19
573/17
500/16
40
40a
40b
33
31
29
27
67
RVI
R
B
Bi
Bp
m1
m2
m3
i1
dr
S
7407300
5699550

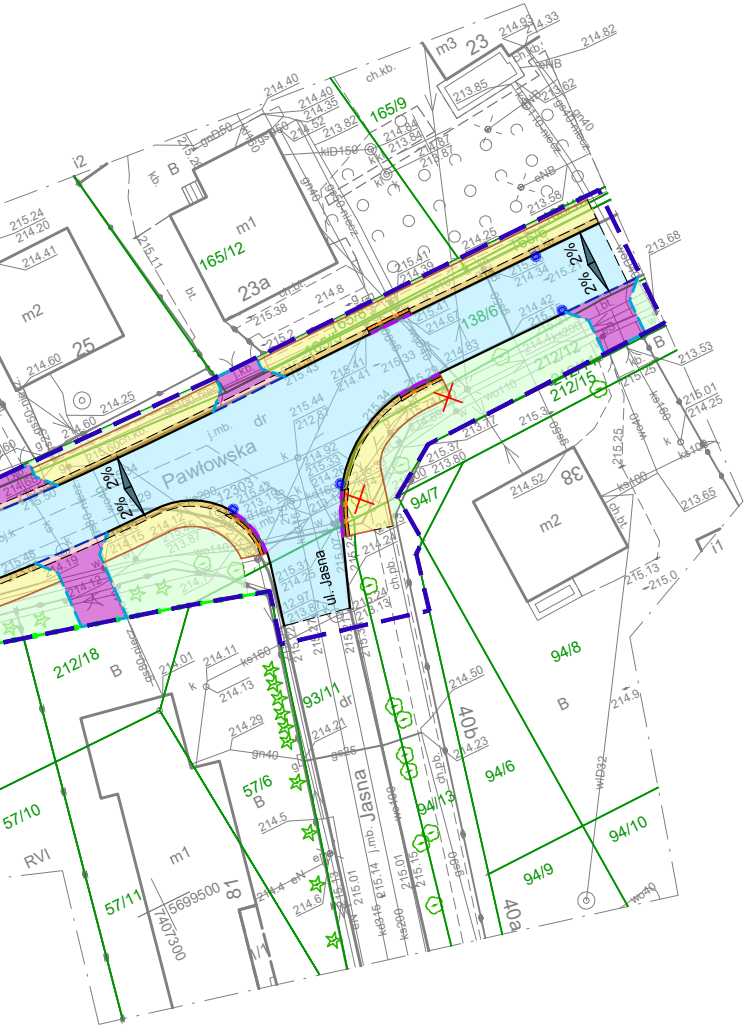
Pawłowska
ul. Jasna
Jasna
165/9
165/12
138/6
212/12
212/15
94/7
212/18
93/11
57/6
57/10
57/11
94/8
94/6
94/13
94/10
94/9
40b
40a
38
23
23a
25
m1
m2
m3
2%
RVI
5699500
7407300

LEGENDA – BRANŻA DROGOWA

- GRANICE DZIAŁEK
- LINIA ROZGRANICZAJACA TEREN INWESTYCJI
- PROJEKTOWANY KRAWĘŻNIK BETONOWY 15/30 CM WYNIESIENIE 12 CM
- PROJEKTOWANY KRAWĘŻNIK BETONOWY 15/30 CM WYNIESIENIE 2 CM
- PROJEKTOWANY KRAWĘŻNIK BETONOWY 15/30 CM "NA PŁASK", WYNIESIENIE 0 CM
- PROJEKTOWANY KRAWĘŻNIK BETONOWY 12/25 CM WYNIESIENIE 0 CM
- PROJEKTOWANE OBRZEŻE BETONOWE 8/30 CM
- KRAWĘDŹ ZMIANY NAWIERZCHNI
- PROJ. NAW. JEZDNI KR3 – NOWA KONSTRUKCJA BETON ASFALTOWY AC11S
- PROJ. NAW. ZJAZD – BETONOWA KOSTKA BRUKOWA TYPU BEHATON 16,5x20 FAZOWANA, GRAFITOWA
- PROJ. NAW. ZJAZD – ODTWORZENIE ZJAZDU Z NAW. ISTNIEJĄCEJ
- PROJ. NAW. CHODNIKA – BETONOWA KOSTKA BRUKOWA TYPU HOLLAND 20x10 FAZOWANA, SZARA
- ODTWORZENIE NAWIERZCHNI PO BUDOWIE KANALIZACJI DESZCZOWEJ
- PROJ. NAW. ZJAZDU I WZMOCNIONEGO CHODNIKA – BRUKOWA KOSTKA PŁUKANA, ŻÓŁTA
- PROJ. NAW. CHODNIKA – BRUKOWA KOSTKA PŁUKANA, ŻÓŁTA
- PROJ. TEREN ZIELONY
- PŁYTKI WSKAŹNIKOWE – FAKTURA OSTRZEGAWCZA
- PŁYTKI WSKAŹNIKOWE – FAKTURA PROWADZĄCA
- 358/1 NUMERY DZIAŁEK
- 898 NUMERY DZIAŁEK POŁOŻONYCH W LINIACH ROZGRANICZAJĄCYCH TEREN INWESTYCJI
- PROJ. NOWY WPUST
- MIEJSCA WYKONANYCH ODWIERTÓW GEOTECHNICZNYCH W PODŁOŻU GRUNTOWYM
- ISTN. RÓW
- PROJ. RÓW UMOCNIONY GEOKRATĄ
- ✕ WYCINKA DRZEWA
- PROJEKTOWANE OGRODZENIE – OGRODZENIE POSESJI

LEGENDA – BRANŻA TELEKOMUNIKACYJNA:

- PROJ. KANALIZACJA TT
- ○ PROJ. SŁUP TT
- × × × DEMONTAŻ TT

INWESTOR:	ZARZĄD DRÓG I UTRZYMANIA MIASTA UL. KASZTANOWA 31, 97-300 PIOTRKÓW TRYBUNALSKI
ZAMAWIAJĄCY:	ZARZĄD DRÓG I UTRZYMANIA MIASTA UL. KASZTANOWA 31, 97-300 PIOTRKÓW TRYBUNALSKI
PROJEKTANT:	SOCHOR „SOCHOR" INŻYNIERIA DROGOWA MARCIN MAJ Sp. Z o. o. ul. Maratońska 82 94-007 Łódź tel. 691-948-659 e-mail: marcin.maj@sochor.pl strona: www.idmmsochor.pl
NAZWA INWESTYCJI:	PRZEBUDOWA UL. PAWŁOWSKIEJ W PIOTRKOWIE TRYB. OD UL. RODZINY RAJKOWSKICH DO UL. JASNEJ POLEGAJĄCA NA PRZEBUDOWIE JEZDNI, BUDOWIE CHODNIKA I KANALIZACJI DESZCZOWEJ
ADRES INWESTYCJI:	UL. Pawłowska na odcinku od Ul. Jasnej do Ul. Rodziny Rajkowskich woj. łódzkie, powiat Piotrków Trybunalski, gmina Piotrków Trybunalski
TREŚĆ RYSUNKU:	PLAN SYTUACYJNY

UMOWA NR:	15/ZDiUM/DUD/2024			FAZA OPRACOWANIA:	PTW
DATA OPRACOWANIA:	LISTOPAD 2025	SKALA:	1:500	NR RYSUNKU:	1

IMIĘ I NAZWISKO	BRANŻA	NR UPRAWNIEŃ	PODPIS
mgr inż. Anatol Mekwiński	telekomunikacyjna	Projektant - spec. instalacyjna 1712/99/U	

PRAWA AUTORSKIE ZASTRZEŻONE

Dokonywanie zmian, poprawek, skreśleń itp. oraz kopiowanie i rozpowszechnianie bez zgody jednostki autorskiej jest niedozwolone